





ZÁKRES DO ORTOFOTOMAPY



LEGENDA PLOCH A ZNAČEK

- Stavebně dotčený objekt
- Hranice parcel
- Komunikace / jiné objekty
- Stávající oplocení
- Hranice řešeného území (orientační)
- Zpevněné plochy

±0,000 = výšková úroveň stávající čisté podlahy 1.NP
KATASTRÁLNÍ ÚZEMÍ: Hrušov (okres Ostrava-město); č. 714917

	ZODP. PROJEKTANT	VYPRACOVAL	KONTROLOVAL	 <div>PPS KANIA PROJEKČNÍ A INŽENYRSKÁ ČINNOST</div> <div>PPS Kania s.r.o., Nivnická 665/10, 709 00 tel : 596 245 252 , fax : 596 245 262 e-mail : projekce@pps-kania.cz</div>	
	Ing. Jan KANIA	Bc. V.Dybalová	Ing. Foldyna David		
					
	KATASTRÁLNÍ ÚZEMÍ, PARC.Č.: Hrušov (Ostrava- město), č. 714917				
MÍSTO STAVBY : Věžnice Heřmanice, Orlovská 670/35, 713 02 Ostrava				ARCHIV	
STAVEBNÍK / OBJEDNATEL : Česká republika – Vězeňská služba České republiky Soudní 1672/1a, 140 67 Praha 4 – Nusle				STUPEŇ DSP	
NÁZEV AKCE : Heřmanice- PD vnější oplocení				DATUM ŘÍJEN 2016	PARÉ
				Č. ZAKÁZKY PPS-39/16	
OBJEKT :				MĚŘÍTKO	
ČÁST : C - Situační výkresy				1 : 1000	
OBSAH : Katastrální situace				ARCHIVNÍ ČÍSLO : PPS- 39/16 -C-	Č.V. 04